












Nie należy odmierzać wymiarów z rysunku, ani używać go jako szablonu. Przed przystąpieniem do prac budowlanych wszystkie wymiary należy sprawdzić w naturze. W przypadku stwierdzenia niezgodności należy zwrócić się do projektanta.



Legenda :
ZL - oznaczenie obszaru zagospodarowania

1. Obiekt nr 732.4.10
Projektowany próg drewniany na rowie leśnym
 - szerokość przelewu: 0,70 m
 - wysokość napelnienia: 0,50 m
 - rzędna dna: 99,30 m n.p.m.
 - rzędna napelnienia: 99,80 m n.p.m.
2. Zabezpieczenie koryta przed erozją narzutem kamiennym na długości 2,0 m powyżej progu oraz poniżej progu na długości do istniejącego przepustu
 - frakcja kamienia: 15 - 25 cm
 - grubość warstwy: 30 cm
3. Stabilizacja umocnień kamiennych palisadą drewnianą
 - średnica pali: 12-14 cm
 - długość pali: 1,5 m
4. Istniejąca droga gruntowa leśna
5. Konserwacja istniejącego przepustu - oczyszczenie i odmulenie

 zakres ewentualnego wyrównania terenu do istniejących rzędnych

Legenda:			
 numer ewidencyjny działki inwestycyjnej			
 granice działek ewidencyjnych			
 zakres MDCP			
 palisada drewniana			
 odwiert geologiczny			
 narzut kamienny			
 kierunek spływu wód powierzchniowych			
A.B...D  linia rozgraniczająca teren inwestycji			
Zasięg oddziaływania inwestycji zgodny wypisem i wyrysem z Miejscowego Planu Zagospodarowania Przestrzennego, podjętego uchwałą nr XXX/192/2016 z dnia 29 września 2016 r. ogłoszoną w Dzienniku Urzędowym Województwa Dolnośląskiego poz. 4763 z dnia 26 października 2016r.			
Oznaczenie punktu		Współrzędne	
		X	Y
 W1		5702416.1666	66439260.7212
0	10-2020	Wydanie pierwotne rysunku.	
Nr rew.	Data	Opis zmian	
Inwestor: Państwowe Gospodarstwo Leśne Lasy Państwowe Nadleśnictwo Żmigród ul. Parkowa 4a 55-140 Żmigród			
Biuro projektowe: Instytut OZE Sp. z o. o. ul. Skrajna 41A, 25-650 Kielce			
Inwestycja (Projekt nr SW732): Budowa 3 progów drewnianych, 1 progu kamiennego, 5 zastawek drewnianych oraz rozbiórka i budowa 13 przepustów z piętrzeniem w ramach inwestycji pn.: „Zwiększenie wykorzystania zasobów wodnych poprzez adaptację istniejących systemów melioracyjnych do pełnienia funkcji retencyjnych oraz niwelowanie ich negatywnego oddziaływania na ekosystemy leśne na terenie Leśnego Kompleksu Promocyjnego Lasy Doliny Baryczy”			
Adres inwestycji: dz. ewidencyjna nr 449/200 obręb 0011 Postolin gm. Milicz, powiat milicki, woj. dolnośląskie			
Imię i nazwisko		Branża, nr upr.	Podpis
Projektant: mgr inż. Anita Banaś			
		hydrotechniczna SWK/0079/PBH/19	
Sprawdzający: mgr inż. Mateusz Trela			
		hydrotechniczna SWK/0209/PBH/19 konstr.-bud. SWK/0062/PBKb/19	
Asystenci Projektanta: mgr inż. Wiktór Krajcarz			
		hydrotechniczna -	
mgr inż. Ewa Woś			
		hydrotechniczna -	
Nazwa rysunku: Projekt zagospodarowania terenu obiekt 732.4.10			
Stadium: Projekt budowlany		Branża: hydrotechniczna	Nr rysunku: PB-H-1.9
Skala: 1:500	Data: 10-2020	Format: A3roll	Str: